

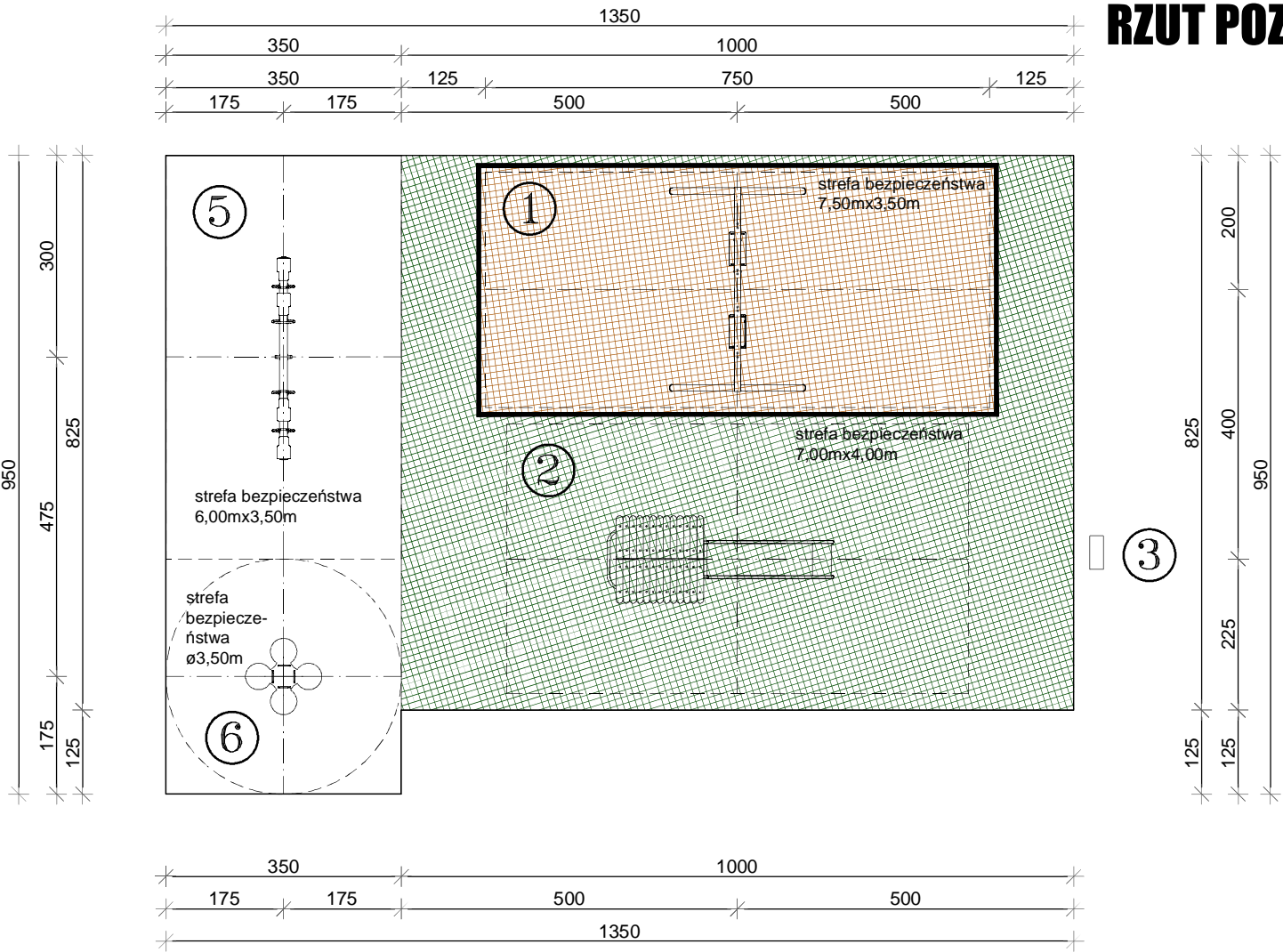


RZUT POZIOMY PLACU ZABAW I ALTANKI SKALA 1:100

1. HUSTAWKA WACHADŁOWA PODWÓJNA
2. ZESTAW ZABAWOWY JEDNOWIEŻOWY
3. REGULAMIN
4. ALTANKA OGRODOWA WYM 4,00x6,00m
5. HUSTAWKA WAGOWA PODWÓJNA - ETAP II
6. URZĄDZENIE SPRĘŻYNOWE KONICZYNKA 4-OSOBOWE - ETAP II

LEGENDA:

- nawierzchnia z piasku płukanego 0-2mm
gr 30cm P=28,49m²
- nawierzchnia trawiasta P=54,01m²
- polbruk 6cm P=48,00m²
- obrzeże trawnikowe 6x20x100cm L=50,80m



Nazwa obiektu budowlanego BUDOWA PLACU ZABAW ORAZ ALTANKI OGRODOWEJ NA TERENIE DZIAŁKI NR 34 W MIEJSCOWOŚCI ŻAKOWICE		
Inwestor: GMINA KOLUSZKI, UL. 11 LISTOPADA 65, 95-040 KOLUSZKI	Lokalizacja: działka nr ewid. 34, obręb Żakowice,	
Nazwa rysunku RZUT POZIOMY PLACU ZABAW I ALTANKI		Rys. nr. A1 Skala 1:100
Projektant arch. mgr inż. arch. Piotr Adamowski	projektant mgr inż. arch. Piotr Adamowski	Data, podpis: 14.10.2013
Asystent projektanta mgr inż. Artur Tusznio	Asystent projektanta mgr inż. Artur Tusznio	Data, podpis: 14.10.2013